

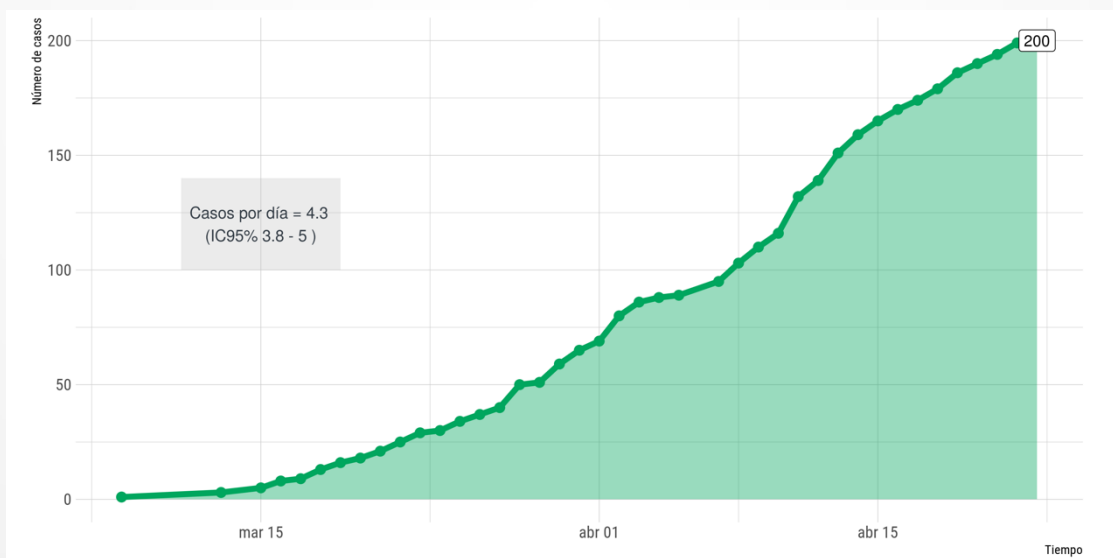
BOLETÍN EPIDEMIOLÓGICO COVID-19

25 de abril de 2020

Resumen

A continuación, se presentan los principales resultados de la vigilancia de casos por COVID-19 a corte de 25 de abril del 2020 en el distrito de Cartagena de Indias, comparandolos con la situación de otros distritos del Caribe Colombiano.

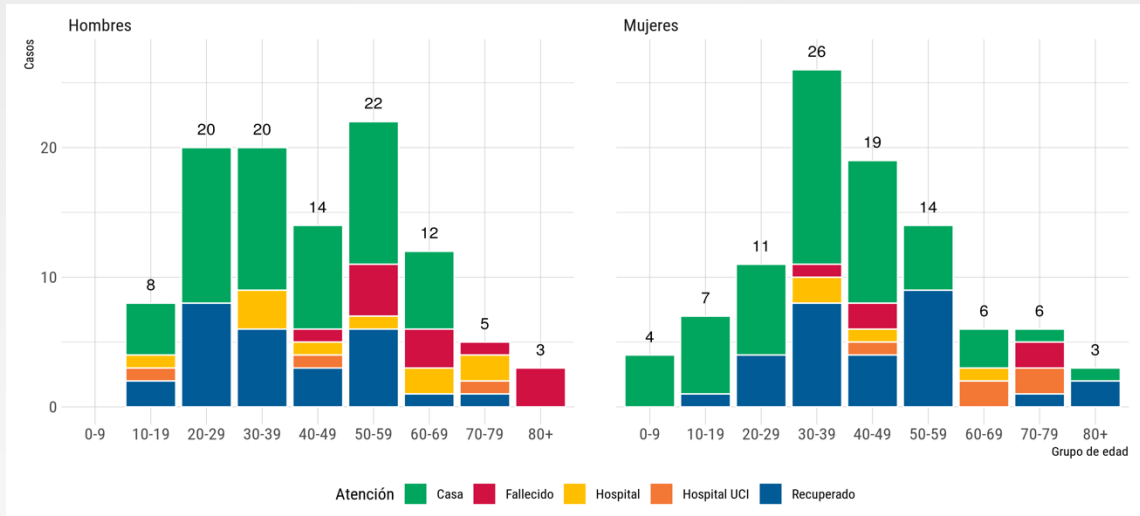
Curva epidemiológica de casos confirmados por COVID-19 en Cartagena de Indias



Fuente: Elaborado por ALZAK Foundation-Centro de Investigación con datos del INS

El distrito de Cartagena de Indias presentó su primer caso confirmado de COVID-19 el 8 de marzo de 2020. Este correspondió a una mujer de 84 años que fue internada en la Clínica Medihelp con síntomas gastrointestinales. A 25 de abril del 2020 la ciudad cuenta con 200 casos confirmados, presentando un promedio por día de 4.3 (IC 95% 3.8-5).

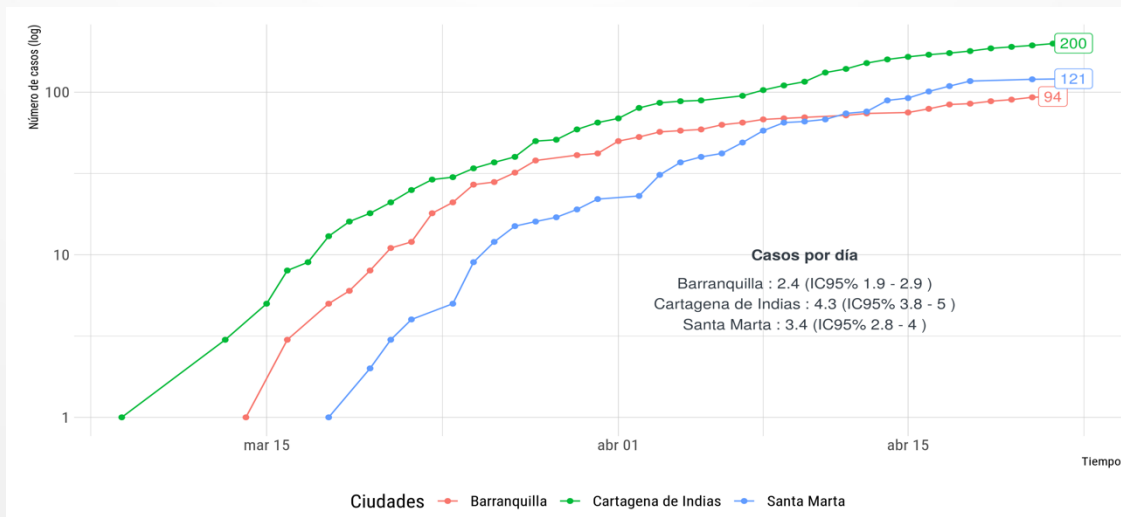
Caracterización de los casos confirmados por COVID-19 en el distrito de Cartagena de Indias



Fuente: Elaborado por ALZAK Foundation-Centro de Investigación con datos del INS **Nota:** Recuperado es aquel paciente con segunda prueba negativa para el virus; este puede permanecer en el hospital por otras razones.

De acuerdo con la caracterización de los casos confirmados, la mayoría de los fallecidos en hombres se presentan concentrados en población de más de 50 años; en el caso de los mayores de 80, todos han fallecido. Para el caso de las mujeres, las muertes se concentran entre grupos de 30 y 49 años y otros entre 70-79; a diferencia de los hombres, los casos en el grupo de más de 80 años han permanecido en casa y se han recuperado.

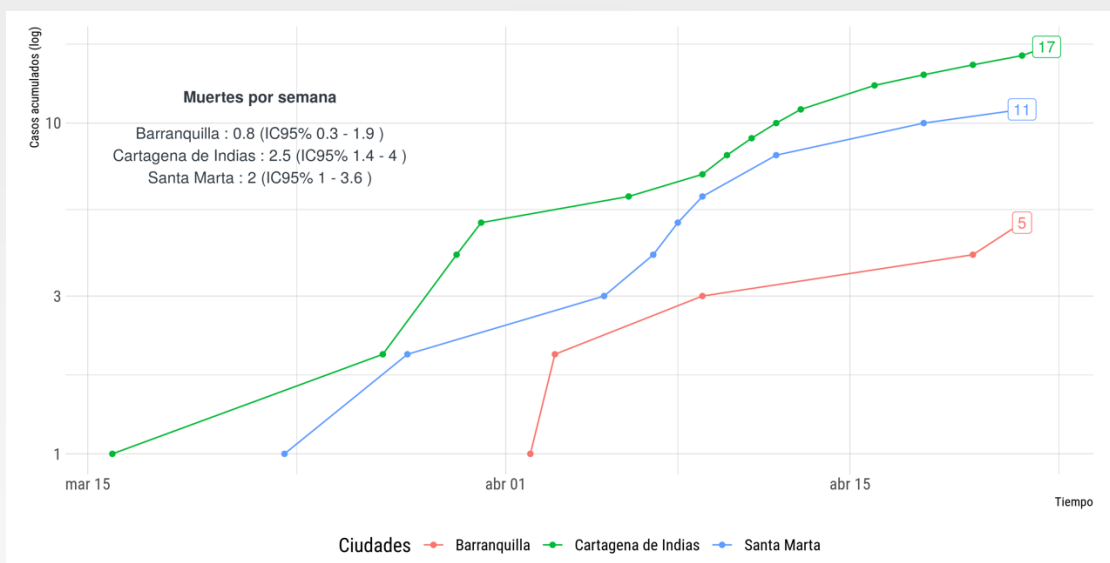
Curva epidemiológica de casos confirmados por COVID-19 en distritos del Caribe Colombiano



Fuente: Elaborado por ALZAK Foundation-Centro de Investigación con datos del INS

Comparando por distrito, Cartagena de Indias presenta el mayor número de casos confirmados por COVID-19 (4.3 casos día IC95% 3.8-5), seguido el distrito Santa Marta con 121 (casos día 3.4 IC95% 2.8-4) y el distrito de Barranquilla presenta el menor número (94 casos con un promedio de casos día de 2.4 (IC95% 1.9-2.9) de los tres distritos de la región caribe.

Muertes acumuladas por COVID-19 en distritos del Caribe Colombiano



Fuente: Elaborado por ALZAK Foundation-Centro de Investigación con datos del INS

Proporción de fallecidos y casos por COVID-19 en distritos del Caribe Colombiano

Distrito	Población	Fallecidos	Total casos
Cartagena de Indias	1,028,736	17	200
Santa Marta	538,612	11	121
Barranquilla	1,274,250	5	94
SubTotal	2,841,598	33	415
Total Colombia	50,372,424	225	4,881

Fuente: Elaborado por ALZAK Foundation-Centro de investigación a partir de datos del INS – Población DANE

Los tres principales distritos del Caribe Colombiano representan el 5.6% de la población del país. A la fecha del presente boletín epidemiológico, estos acumulan el 8.5% del total de los casos de COVID-19 y el 14.7% del total de fallecidos por la enfermedad a nivel nacional.